



 Sempadan GHL Geopark dalam konteks negeri Selangor

Sempadan Gombak-Hulu Langat Geopark

Sempadan kawasan Gombak - Hulu Langat Geopark meliputi Daerah Gombak dan sebahagian Daerah Hulu Langat yang berkeluasan **112,955 hektar**.

Pentadbiran Daerah Gombak berpusat di Pejabat Daerah dan Tanah Gombak dan meliputi dua Pihak Berkuasa Tempatan iaitu Majlis Perbandaran Selayang dan Majlis Perbandaran Ampang Jaya.

Manakala pentadbiran Daerah Hulu Langat pula berpusat di Pejabat Daerah dan Tanah Hulu Langat dan Pihak Berkuasa Tempatan yang terlibat ialah Majlis Perbandaran Kajang.





Takrifan Geopark


“Geopark adalah satu kawasan dengan keluasan bersesuaian, mempunyai sempadan yang jelas dan mengandungi beberapa tapak warisan geologi yang dikenali sebagai geotapak berkepentingan kebangsaan, serantau atau antarabangsa yang dibangunkan secara lestari bagi meningkatkan apresiasi, tahap ekonomi dan nilai budaya penduduknya terhadap warisan geologi tersebut, terutamanya melalui penglibatan komuniti dalam aktiviti berteraskan pelancongan.


Geopark perlu mempunyai unsur-unsur ekologi, arkeologi, geologi, sejarah dan budaya, dan memastikan hubungan di antara unsur-unsur tersebut diperkukuhkan melalui pengurusan dan kawal selia secara mampan dan menyeluruh.”


- UNESCO Global Geopark, 2015 -
Sumber: <https://en.unesco.org/global-geoparks>


 Pengiktirafan status geopark boleh melonjakkan kawasan daerah dan negeri Selangor di persada nasional dan global.

 Aktiviti geopelancongan berpotensi menjana sumber ekonomi baharu bagi penduduk tempatan.

 Menarik pelaburan baharu dalam kawasan geotapak.

 Mempromosikan pembangunan mampan dalam PBT serta mencapai keselarasan dengan Agenda Perbandaran Baharu dan Matlamat Pembangunan Mampan.

 Mempertingkatkan usaha dan matlamat negeri atau PBT dalam pemeliharaan alam semulajadi.

 Keterlibatan penduduk setempat sebagai penggerak (kaedah 'bottom-up') mempertingkatkan inklusiviti komuniti.

Manfaat Geopark



**GOMBAK - HULU LANGAT
GEO PARK**

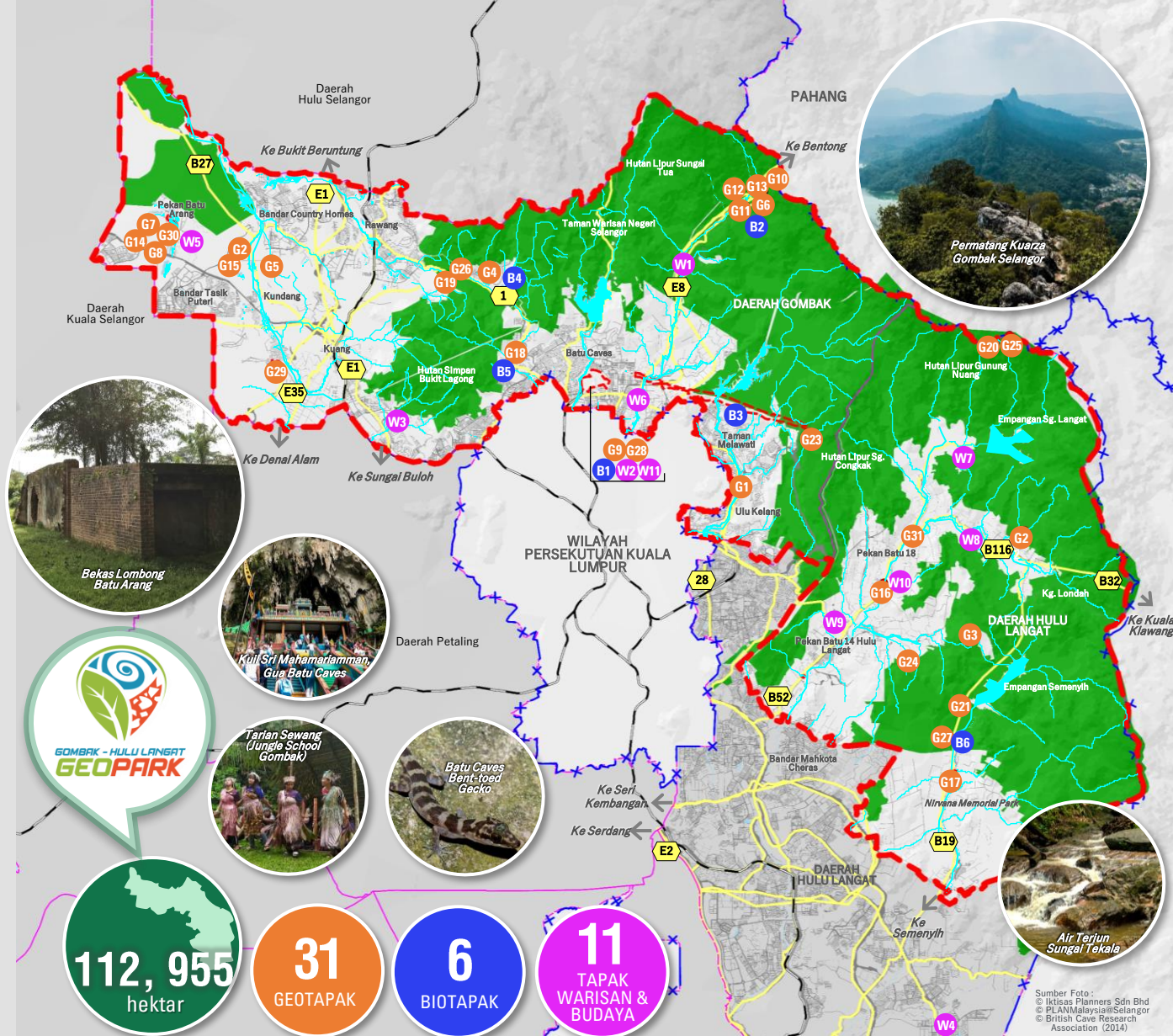
Senarai Geotapak, Biotapak Dan Tapak Warisan & Budaya

GEOTAPAK	DAERAH	PBT	
G1	Syis Dinding AU3	Gombak	MPS
G2	Syis Hawthorndern Jalan Raya Rawang Bestari Jaya (JRBJ)	Gombak	MPS
G3	Syis Jelebu Bukit Arang	Hulu Langat	MPKj
G4	Batu Kapur Kuala Lumpur Bt. Takun	Gombak	MPS
G5	Formasi Kenny Hills Sientex	Gombak	MPS
G6	Syis Selut Karak	Gombak	MPS
G7	Endapan Batu Arang	Gombak	MPS
G8	Lapisan Alluvium Tua	Gombak	MPS
G9	Fosil Pleistosen Akhir Bt. Caves	Gombak	MPS
G10	Kompleks Volkano Sempah	Gombak	MPS
G11	Olistostrom Terich Genting Sempah	Gombak	MPS
G12	Konglomerat Sempah Karak	Gombak	MPS
G13	Rijang Gombak Karak Highway	Gombak	MPS
G14	Ketakselarasan Batu Arang	Gombak	MPS
G15	Ketakselarasan JRBJ	Gombak	MPS
G16	Kompleks Mata Air Panas Dusun Tua	Hulu Langat	MPKj
G17	Mata Air Panas Sungai Lalang	Hulu Langat	MPKj
G18	Mata Air Panas Selayang	Gombak	MPS
G19	Granit Kuala Lumpur	Gombak	MPS
G20	Mikrogranit Genting Sempah	Hulu Langat	MPKj
G21	Granit Semenyih Jln Empangan	Hulu Langat	MPKj
G22	Porfirit Hulu Langat Sungai Gabai	Hulu Langat	MPKj
G23	Permatang Kuarza Gombak	Gombak	MPAJ & MPS
G24	Permatang Kuarza Tekali	Hulu Langat	MPKj
G25	Puncak Granit Gunung Nuang	Hulu Langat	MPKj
G26	Air Terjun Sungai Kanching	Gombak	MPS
G27	Air Terjun Sungai Tekala	Hulu Langat	MPKj
G28	Gua Batu Caves	Gombak	MPS
G29	Bekas Lombong Tasik Biru, Kundang	Gombak	MPS
G30	Bekas Lombong Batu Arang	Gombak	MPS
G31	Telaga Air Panas Artesian, Kampung Jawa	Hulu Langat	MPKj

Nota:
 20 Geotapak yang akan dipromosikan

BIOTAPAK	DAERAH	PBT	
B1	Habitat Gua Batu Kapur, Batu Caves	Gombak	MPS
B2	Hutan Granit, Ulu Gombak	Gombak	MPS
B3	Habitat Kambing Gurun, Permatang Kuarza Gombak	Gombak	MPS
B4	Habitat Mogot, Bukit Takun & Bukit Anak Takun	Gombak	MPS
B5	Hutan Sekunder FRIM, Kepong	Gombak	MPS
B6	Habitat Palma Endemik, Hutan Lipur Sungai Tekala	Hulu Langat	MPKj

TAPAK BUDAYA & WARISAN	DAERAH	PBT	
W1	Muzium Orang Asli, Gombak	Gombak	MPS
W2	Kuil Sri Mahamariamman, Batu Caves	Gombak	MPS
W3	Pusat Kawalan Kusta Negara (PKKN)	Gombak	MPS
W4	Masjid Raja Alang, Pekan Beranang	Hulu Langat	MPKj
W5	Kg. Melayu Batu Arang (1911)	Gombak	MPS
W6	Kg. Simpang Tiga (1800)	Gombak	MPS
W7	Kg. Kuala Pangsun (1915)	Hulu Langat	MPS
W8	Kg. Batu 21, Sg. Lui (1900)	Hulu Langat	MPKj
W9	Kg. Batu 13, Hulu Langat (1800)	Hulu Langat	MPKj
W10	Kg. Dusun Tua (Kuih Jongkong)	Hulu Langat	MPKj
W11	Seni Silat Sendeng & Tarian Kolattam di Batu Caves	Gombak	MPS



112,955
hektar

31
GEOTAPAK

6
BIOTAPAK

11
TAPAK WARISAN & BUDAYA

GOMBAK-HULU LANGAT GEOPARK : Lokasi Geotapak, Biotapak, dan Tapak Budaya & Warisan Terpilih

PETUNJUK

- Geotapak
- Biotapak
- Tapak Budaya & Warisan
- Sempadan Geopark
- Sempadan Negeri
- Sempadan Daerah
- Lebuhraya/ Jalan Raya
- Jalan Utama
- Rel KTM
- Hutan
- Badan Air

Sumber Foto :
 © Iktisads Planners Sdn Bhd
 © PLANMalaysia@Selangor
 © British Cave Research Association (2014)

TANPA SKALA